



"Decenio de la Igualdad de oportunidades para mujeres y hombres"
"Año de la Lucha contra la Corrupción y la Impunidad"

Lima,

29 MAYO 2019

OFICIO N° 492-2019-VIVIENDA/VMVU-DGPRVU

Señor

Rafael Aldo Celiz Castillo

Ca. Teodisio Parreño N° 341 Dpto. 220

Barranco. -

Asunto: Atención de consulta

Referencia: H.T. 64371-2019

Me dirijo a usted en atención al documento de la referencia, mediante el cual consulta acerca de las facultades de la municipalidad para negarse a otorgar licencia de edificación alegando error de la comisión técnica y funcionarios; asimismo, si puede un lote de área menor al normativo, alcanzar su máximo derecho de altura de acuerdo a la zonificación, y los índices edificatorios, en aplicación del numeral 102.3 del artículo 102 del Decreto Supremo N° 022-2016-VIVIENDA, Decreto Supremo que aprueba el Reglamento de Acondicionamiento Territorial y Desarrollo Urbano Sostenible - RATDUS.

Sobre el particular, es pertinente indicar que la consulta formulada fue atendida considerando lo dispuesto en la Directiva General N° 001-2019-VIVIENDA-DM denominada "Procedimiento para la atención de solicitudes de emisión de opiniones vinculantes del Ministerio de Vivienda, Construcción y Saneamiento, en materia de habilitaciones urbanas y edificaciones", aprobada por Resolución Ministerial N° 070-2019-VIVIENDA, que tiene por finalidad garantizar la atención oportuna y eficiente a las solicitudes para la emisión de opiniones vinculantes efectuadas por entidades de la administración pública, así como por personas naturales o jurídicas.

En ese sentido, remito el Informe Técnico-Legal N° 030-2019-VIVIENDA/VMVU-DGPRVU-DV-JJLL-AMBR, de fecha 22 de mayo de 2019, el cual hago mío y que para sus fines debe ser mostrado conjuntamente con el presente documento; donde se concluye indicando lo siguiente:

"1.- Referente a las facultades, obligaciones y responsabilidades de los gobiernos locales

- *Luego de la aprobación de todas las especialidades del proyecto en aplicación a lo regulado en la Ley, corresponde a la municipalidad otorgar la licencia correspondiente.*
- *El error generado por la municipalidad al emitir documentos errados no configura la nulidad del procedimiento administrativo. La Ley de Procedimiento Administrativo General - LPAG considera que los errores materiales y aritméticos pueden ser corregidos. Los documentos que presentan vicios de legalidad puede ser materia de nulidad, en cuyo caso tiene efecto declarativo y retroactivo a la fecha del acto, conforme al artículo 10 de la LPAG.*

EL PERÚ PRIMERO



- Se deben determinar las responsabilidades por el incumplimiento de la Ley, sus reglamentos, normas técnicas o cualquier otra disposición aplicable.

2.- Referente a la aplicación del numeral 102.3 del artículo 102 sobre aplicación de la Zonificación, señalada en el RATDUS.

- La citada norma es aplicable siempre y cuando el Gobierno local correspondiente haya dado cumplimiento a la Primera Disposición Complementaria Transitoria.
- En tal sentido, el Gobierno local está facultado, en virtud a la adecuación señalada, a elaborar y redefinir sus instrumentos de planificación, determinando su capacidad de soporte del suelo en cumplimiento a lo establecido en los numerales 99.2 y 99.3 del artículo 99 del presente Reglamento, a fin de incluir dicha información en la Zonificación.

La presente opinión vinculante puede ser utilizada por cualquier administrado en cualquier procedimiento administrativo, cuando así resulte necesario, por cuanto no está supeditado a administrados o procedimientos administrativos particulares.

Atentamente,


HERNÁN NAVARRO FRANCO
Director General de Políticas y
Regulación en Vivienda y Urbanismo

| DATOS DE LA RECEPCIÓN | |
|-------------------------------|---|
| Nombres y Apellidos: | Juan Manuel |
| Relación con el Administrado: | 25407401 |
| DNI N° | 3015119 |
| Fecha de Recepción: | |
| Hora de Recepción: | 9:37 |
| Firma |  |
| Notificador: | Carlos Ramirez |
| DNI: | 80395573 |



"Decenio de la Igualdad de oportunidades para mujeres y hombres"
"Año de la Lucha contra la Corrupción y la Impunidad"

INFORME TÉCNICO-LEGAL N° 030-2019-VIVIENDA/VMVU-DGPRVU-DV-JJLL-AMBR

A : **ECON. HERNÁN JESÚS NAVARRO FRANCO**
Director General
Dirección General de Políticas y Regulación en Vivienda y Urbanismo

ASUNTO : Atención a consulta referente a la aprobación de proyecto con área de lote menor al normativo.

REFERENCIA : H.T. N° 64371-2019

FECHA : San Isidro, 22 de mayo de 2019

Por medio del presente nos dirigimos a usted en relación al documento de la referencia, a través del cual el Sr. Rafael Aldo Celiz Castillo, consulta acerca de las facultades de la municipalidad para negarse a otorgar licencia de edificación alegando error de la comisión técnica y funcionarios; asimismo, si puede un lote de área menor al normativo, alcanzar su máximo derecho de altura de acuerdo a la zonificación, y los índices edificatorios, en aplicación del numeral 102.3 del artículo 102 del Decreto Supremo N° 022-2016-VIVIENDA, Decreto Supremo que aprueba el Reglamento de Acondicionamiento Territorial y Desarrollo Urbano Sostenible - RATDUS.



I. BASE LEGAL:

- Ley N° 27444, Ley del Procedimiento Administrativo General, cuyo Texto Único Ordenado fue aprobado por Decreto Supremo N° 004-2019-JUS.
- Ley N° 27972, Ley Orgánica de Municipalidades.
- Ley N° 29090, Ley de Regulación de Habilitaciones Urbanas y de Edificaciones, y su Texto Único Ordenado aprobado por Decreto Supremo N° 006-2017-VIVIENDA, modificado por el Decreto Legislativo N° 1426.
- Reglamento de Licencias de Habilitación Urbana y Licencias de Edificación, aprobado por Decreto Supremo N° 011-2017-VIVIENDA.
- Ley N° 30156, Ley de Organización y Funciones del Ministerio de Vivienda, Construcción y Saneamiento.
- Reglamento de Organización y Funciones del Ministerio de Vivienda, Construcción y Saneamiento, aprobado por Decreto Supremo N° 010-2014-VIVIENDA y modificado por Decreto Supremo N° 006-2015-VIVIENDA.

II. ANÁLISIS

2.1 CUESTIONES PREVIAS

Conforme lo regulado en el artículo 68 del Reglamento de Organización y Funciones del Ministerio de Vivienda, Construcción y Saneamiento, aprobado por Decreto Supremo N° 010-2014-VIVIENDA¹, la Dirección de Vivienda es un órgano de la Dirección General de

¹ Artículo 68.- Dirección de Vivienda

Son funciones de la Dirección de Vivienda, las siguientes:

a) Elaborar la política nacional y sectorial en habilitaciones urbanas, vivienda y edificaciones, de cumplimiento obligatorio por todas las entidades del Estado de los tres niveles de gobierno, en coordinación con los órganos, programas del

Handwritten mark

Handwritten signature

Políticas y Regulación en Vivienda y Urbanismo competente para elaborar la política nacional y sectorial en materia de habilitaciones urbanas, vivienda y edificaciones, las cuales son de cumplimiento obligatorio para todas las entidades del Estado.

El numeral 10 del artículo 4 de la Ley N° 29090, Ley de Regulación de Habilitaciones Urbanas y de Edificaciones, modificado por el Decreto Legislativo N° 1426², señala que el Ministerio de Vivienda, Construcción y Saneamiento emite opinión vinculante sobre la normativa de su sector relacionada a las materias de habilitaciones urbanas y edificaciones; por tanto, el referido numeral se constituye en la norma con rango de ley que habilita a este Ministerio a emitir opiniones vinculantes sobre todas las normas, tanto técnicas como procedimentales.

Para concretar dicha función se emitió la Directiva General N° 001-2019-VIVIENDA-DM denominada "Procedimiento para la atención de solicitudes de emisión de opiniones vinculantes del Ministerio de Vivienda, Construcción y Saneamiento, en materia de habilitaciones urbanas y edificaciones", aprobada por Resolución Ministerial N° 070-2019-VIVIENDA, que tiene por finalidad garantizar la atención oportuna y eficiente a las solicitudes para la emisión de opiniones vinculantes efectuadas por entidades de la administración pública, así como por personas naturales o jurídicas.

En ese sentido, la Dirección de Vivienda es el órgano de línea del MVCS competente para emitir opinión técnica y/o legal respecto al sentido de la normativa que regula las materias de habilitaciones urbanas y de edificaciones; la consulta que se formula debe ser genérica, clara y precisa, debiendo indicar la disposición legal y/o norma emitida por el Sector que requiere ser objeto de análisis, conforme el numeral VI de la citada Directiva General; por tanto, las conclusiones no se encuentran vinculadas a la situación particular planteada, sino al sentido estricto de la normativa vigente.

2.2 DELIMITACIÓN DE LA CONSULTA

De la revisión del documento presentado por el administrado, se observa que la consulta se encuentra referida acerca de las facultades de la municipalidad para negarse a otorgar licencia alegando error, luego de haber emitido el respectivo Certificado de Parámetros Urbanísticos y Edificatorios, aprobado el Anteproyecto en consulta, emitida la licencia temporal y aprobado el proyecto de edificación; y, si puede un lote de área menor al normativo, alcanzar su máximo derecho de altura de acuerdo a la zonificación, y los índices edificatorios, en aplicación del numeral 102.3 del artículo 102 del RATDUS.

En ese sentido, en el presente informe se analizará la consulta de acuerdo a lo regulado en la Ley N° 27972, Ley Orgánica de Municipalidades, en adelante Ley N° 27972; Ley N° 29090, Ley de Regulación de Habilitaciones Urbanas y de Edificaciones, en adelante la Ley; así como, en el Reglamento de Licencias de Habilidadación Urbana y Licencias de Edificación, aprobado por Decreto Supremo N° 011-2017-VIVIENDA, en adelante el Reglamento; y, la Ley N° 27444, Ley del Procedimiento Administrativo General, cuyo Texto Único Ordenado fue aprobado por Decreto Supremo N° 004-2019-JUS, en adelante el TUO de la Ley N° 27444. Respecto a la consulta sobre la aplicación del

Ministerio, sus organismos públicos y entidades adscritas, y cuando corresponda con aquellas entidades vinculadas a las materias de su competencia.

² Artículo 4.- Actores y responsabilidades

Los actores son las personas naturales o jurídicas, y las entidades públicas que intervienen en los procesos de habilitación urbana y de edificación. Éstos son:

(...)

10. Ministerio de Vivienda, Construcción y Saneamiento "El Ministerio de Vivienda, Construcción y Saneamiento emite opinión vinculante sobre la normativa de su sector relacionada a las materias de habilitaciones urbanas y edificaciones.

(...)

RATDUS se solicitará opinión a la Dirección de Urbanismo y Desarrollo Urbano, por ser de su competencia.

2.3 DE LA REGULACIÓN MUNICIPAL

El artículo VIII del Título Preliminar de la Ley N° 27972 establece que las municipalidades se sujetan a las leyes que regulan las actividades y funcionamiento del Sector Público, mientras que el artículo 38 establece que el ordenamiento jurídico de las municipalidades está constituido por las normas emitidas por los órganos de gobierno y administración municipal, de acuerdo al ordenamiento jurídico nacional; por lo que sus normas deben guardar concordancia con aquellas normas generales.

"ARTÍCULO VIII.- APLICACIÓN DE LEYES GENERALES Y POLÍTICAS Y PLANES NACIONALES

Los gobiernos locales están sujetos a las leyes y disposiciones que, de manera general y de conformidad con la Constitución Política del Perú, regulan las actividades y funcionamiento del Sector Público; así como a las normas técnicas referidas a los servicios y bienes públicos, y a los sistemas administrativos del Estado que por su naturaleza son de observancia y cumplimiento obligatorio. Las competencias y funciones específicas municipales se cumplen en armonía con las políticas y planes nacionales, regionales y locales de desarrollo."

ARTÍCULO 38.- ORDENAMIENTO JURÍDICO MUNICIPAL

El ordenamiento jurídico de las municipalidades está constituido por las normas emitidas por los órganos de gobierno y administración municipal, de acuerdo al ordenamiento jurídico nacional.



Por su parte, el numeral 3 del artículo 79 de la Ley N° 27972, establece las funciones de las municipalidades respecto a la organización del espacio físico y uso del suelo:

"ARTÍCULO 79°.- ORGANIZACIÓN DEL ESPACIO FÍSICO Y USO DEL SUELO

Las municipalidades, en materia de organización del espacio físico y uso del suelo, ejercen las siguientes funciones:

(...)

3. Funciones específicas exclusivas de las municipalidades distritales:

3.1. *Aprobar el plan urbano o rural distrital, según corresponda, con sujeción al plan y a las normas municipales provinciales sobre la materia.*

(...)

3.6. *Normar, regular y otorgar autorizaciones, derechos y licencias, y realizar la fiscalización de:*

3.6.1. *Habilitaciones urbanas.*

3.6.2. *Construcción, remodelación o demolición de inmuebles y declaratorias de fábrica.*

(...)

3.6.6. *Las demás funciones específicas establecidas de acuerdo a los planes y normas sobre la materia.*

(...)"


De los artículos citados, es preciso señalar que dentro de las funciones específicas exclusivas de la municipalidad, se encuentra realizar la fiscalización correspondiente. La Municipalidad luego verificar la información catastral, establece que el predio corresponde a un lote con área de 300 m2 con frente de 10.00 ml.

2.4 DEL CERTIFICADO DE PARÁMETROS URBANÍSTICOS Y EDIFICATORIOS

Al respecto, de acuerdo al artículo 14 de la Ley, el Certificado de Parámetros Urbanísticos y Edificatorios es un documento emitido por las municipalidades distritales donde se especifican los parámetros de diseño que regulan el proceso de edificación sobre un predio urbano; su contenido implica el cumplimiento obligatorio por parte de las entidades otorgantes y de los solicitantes, por cuanto genera deberes y derechos.


Asimismo, el artículo 5 del Reglamento dispone, entre otros, que el Certificado de Parámetros Urbanísticos y Edificatorios es el documento emitido por la Municipalidad correspondiente, en un plazo máximo de cinco (05) días hábiles y con una vigencia de treinta y seis (36) meses, a solicitud del administrado y previo pago de la tasa municipal correspondiente, en el cual se especifican los parámetros y las condiciones técnicas de diseño para el predio, de acuerdo a la normativa urbanística y edificatoria vigente al momento de su expedición, al cual se sujeta el proceso de edificación. Su emisión genera deberes y derechos y a su vez otorgan seguridad jurídica al titular del predio y/o al tercero con derecho a habilitar y/o edificar.

En consecuencia, los citados Certificados son documentos emitidos por órganos que forman parte de la estructura orgánica de las Municipalidades distritales, por tanto, están sujetos a revisión de oficio para advertir que su emisión haya cumplido con la legalidad o no.




Al respecto según manifiesta el administrado, la municipalidad, emite el Certificado de Parámetros Urbanísticos y Edificatorios, en base a su información catastral correspondiente a un lote de 300 m² con 10 ml de frente, por lo cual le corresponde una altura de edificación de 18.00 ml., sin embargo, el proyecto presentado por el administrado corresponde a un lote con dimensiones menores, hecho que no fue advertido por el proyectista, el funcionario municipal que verifica el expediente, ni por la Comisión Técnica.

2.5 DE LA DECLARACIÓN DE NULIDAD



Sobre el particular, el artículo 10 del TUO de la Ley N° 27444 regula las causales de nulidad del acto administrativo, las cuales son las siguientes: la contravención a la Constitución, a las leyes o a las normas reglamentarias; el defecto o la omisión de alguno de sus requisitos de validez, salvo que se presente alguno de los supuestos de conservación del acto administrativo; los actos expresos o los que resulten como consecuencia de la aprobación automática o por silencio administrativo positivo, por los que se adquiere facultades, o derechos, cuando son contrarios al ordenamiento jurídico, o cuando no se cumplen con los requisitos, documentación o tramites esenciales para su adquisición; y, los actos administrativos que sean constitutivos de infracción penal, o que se dicten como consecuencia de la misma.



El artículo 11 del referido TUO dispone que la nulidad debe ser conocida y declarada por la autoridad superior de quien dictó el acto; la resolución que declara la nulidad dispone, además, lo conveniente para hacer efectiva la responsabilidad del emisor del acto inválido, en los casos en que se advierta ilegalidad manifiesta, cuando sea conocida por el superior jerárquico.

El numeral 12.1 del artículo 12 del TUO en mención precisa que la declaración de nulidad tendrá efecto declarativo y retroactivo a la fecha del acto, salvo derechos adquiridos de buena fe por terceros, en cuyo caso operará a futuro.

Adicionalmente, el artículo 213 del citado TUO señala que en cualquiera de los casos enumerados en el artículo 10, puede declararse de oficio la nulidad de los actos administrativos, aun cuando hayan quedado firmes, siempre que agraven el interés público o lesionen derechos fundamentales. La facultad para declarar la nulidad de oficio de los actos administrativos prescribe en el plazo de dos (2) años, contado a partir de la fecha en que hayan quedado consentidos.

Por tanto, los Certificado de Parámetros Urbanísticos y Edificatorios que se hubieran emitido sobre predios cuya data no este actualizada catastralmente y que implique la reducción del Lote Normativo, podrán ser declaradas nulas ya que para su aprobación y emisión no se consideraron los alcances de las normas correspondientes.

De lo expuesto, el Certificado de Parámetros Urbanísticos y Edificatorios es el documento emitido por la Municipalidad correspondiente que genera deberes y derechos y a su vez otorgan seguridad jurídica al titular del predio y/o al tercero con derecho a habilitar y/o edificar; sin embargo, de presentar vicios de legalidad puede ser materia de nulidad por parte del superior jerárquico de quien la dictó, el cual tiene efecto declarativo y retroactivo a la fecha del acto.

2.6 DE LAS RESPONSABILIDADES

Respecto a las responsabilidades, el artículo 5 de la Ley dispone que el incumplimiento de la Ley, sus reglamentos, normas técnicas o cualquier otra disposición aplicable configura infracción sujeta a sanción administrativa, sin perjuicio de la sanción penal y la responsabilidad civil que corresponda.

Adicionalmente, en el artículo 314 del Código Penal se regula la responsabilidad penal del funcionario público y/o el servidor público al otorgar derechos sin observar leyes, reglamentos, estándares ambientales vigentes, por haber faltado gravemente a sus obligaciones funcionales, autorizando el otorgamiento, renovación o cancelación de autorización, licencia, concesión, permiso u otro derecho habilitante en favor de la obra o actividad.

2.7 DE LA LICENCIA DE EDIFICACIÓN EN LAS MODALIDADES C Y D

Al respecto, según lo establecido en los artículos 61, 62 y 64 el Reglamento de Licencias de Habilitación Urbana y Licencias de Edificación señalan que el administrado inicia el procedimiento presentando a la municipalidad respectiva, requisitos establecidos, precisando que iniciado el trámite, el profesional responsable del área correspondiente, dispone de cinco (05) días hábiles para efectuar la revisión de los documentos presentados que conforman el expediente, comprobando, entre otros, **la información relevante del predio**, debiendo emitir el informe correspondiente, durante este plazo, se convoca a la Comisión Técnica, el plazo máximo para que dicha Comisión emita los dictámenes, es de veinte (20) días hábiles.

Se precisa que con dictamen conforme de la Comisión Técnica en las especialidades de Arquitectura y de Estructuras, el administrado puede iniciar la obra solicitando la emisión de la licencia de naturaleza temporal, obtenido el dictamen Conforme de las especialidades de Instalaciones Sanitarias y Eléctricas, la licencia adquiere la condición de licencia definitiva.

Finalmente, dentro de los tres (03) días hábiles siguientes al último dictamen conforme la Municipalidad emitirá la Resolución de Licencia de Edificación que consigna en el Formulario Único de Edificación – FUE.



OM

De lo expuesto por el administrado, dado que se obtuvo la aprobación de todas las especialidades del proyecto, la municipalidad se encuentra obligada a emitir la Resolución de Licencia de Edificación correspondiente.

2.8 DEL LOTE DE ÁREA MENOR AL NORMATIVO, ALCANZAR SU MÁXIMO DERECHO DE ALTURA DE ACUERDO A LA ZONIFICACIÓN, Y LOS ÍNDICES EDIFICATORIOS, EN APLICACIÓN DEL RATDUS

Al respecto, se realizó la consulta a la Dirección de Urbanismo y Desarrollo Urbano, vía correo electrónico de fecha 07.05.2019, de la cual se recibió pronunciamiento en los siguientes términos:

"- El numeral 102.3 del Artículo 102 sobre Aplicación de la Zonificación, del D.S. N° 022-2016-VIVIENDA, dice a la letra:

"En las zonas urbanas en las que existe un lote con área menor a la normativa y que colinda con lotes con edificaciones consolidadas de acuerdo a los parámetros vigentes, la Municipalidad Distrital correspondiente permitirá el incremento de la altura de edificación en dicho lote, hasta la altura predominante de las edificaciones de la manzana en la que se ubica el lote y de la del frente, para lograr una unidad urbanística."

- La citada norma es aplicable siempre y cuando el Gobierno local correspondiente haya dado cumplimiento a la Primera Disposición Complementaria Transitoria, que a la letra dice:

"Los Gobiernos Locales en un plazo de dos (02) años, contados a partir de la entrada en vigencia de la presente norma tienen que adecuar sus disposiciones en materia de acondicionamiento territorial y desarrollo urbano a las contenidas en el presente Reglamento."

- En tal sentido, el Gobierno local está facultado, en virtud a la adecuación señalada, a elaborar y redefinir sus instrumentos de planificación, determinando su capacidad de soporte del suelo en cumplimiento a lo establecido en los numerales 99.2 y 99.3 del artículo 99 del presente Reglamento, a fin de incluir dicha información en la Zonificación.

- Por otro lado, conforme lo dispone la Ley Orgánica de Municipalidades, el Ministerio de Vivienda, Construcción y Saneamiento no tiene injerencia ni atribución en los actos de gobierno con sujeción al ordenamiento jurídico de los gobiernos locales ya que gozan de autonomía política, económica y administrativa en los asuntos de su competencia, sin embargo, es determinante señalar que una norma se mantendrá vigente hasta que no haya otra que la sustituya. Por lo tanto, las municipalidades pueden hacer valer sus disposiciones en atribución a sus funciones y competencias".

III. CONCLUSIONES:

1.- Referente a las facultades, obligaciones y responsabilidades de los gobiernos locales

- Luego de la aprobación de todas las especialidades del proyecto en aplicación a lo regulado en la Ley, corresponde a la municipalidad otorgar la licencia correspondiente.
- El error generado por la municipalidad al emitir documentos errados no configura la nulidad del procedimiento administrativo. La Ley de Procedimiento Administrativo



Amg

[Signature]

General - LPAG considera que los errores materiales y aritméticos pueden ser corregidos. Los documentos que presentan vicios de legalidad puede ser materia de nulidad, en cuyo caso tiene efecto declarativo y retroactivo a la fecha del acto, conforme al artículo 10 de la LPAG.

- Se deben determinar las responsabilidades por el incumplimiento de la Ley, sus reglamentos, normas técnicas o cualquier otra disposición aplicable.

2.- Referente a la aplicación del numeral 102.3 del artículo 102 sobre aplicación de la Zonificación, señalada en el RATDUS.

- La citada norma es aplicable siempre y cuando el Gobierno local correspondiente haya dado cumplimiento a la Primera Disposición Complementaria Transitoria.
- En tal sentido, el Gobierno local está facultado, en virtud a la adecuación señalada, a elaborar y redefinir sus instrumentos de planificación, determinando su capacidad de soporte del suelo en cumplimiento a lo establecido en los numerales 99.2 y 99.3 del artículo 99 del presente Reglamento, a fin de incluir dicha información en la Zonificación.

Atentamente,



JOSE A. JIMÉNEZ LLANOS
Arquitecto



ANA MARÍA BENEDETTI RECAVARREN
Abogado

El presente informe cuenta con la conformidad del suscrito:



Abog. JOSE ANTONIO CERRON VALDIVIA
Director
Dirección de Vivienda



Jose Arnaldo Jimenez Llanos <jjimenezl@vivienda.gob.pe>


(sin asunto)

3 mensajes

kyo_dgprvu@vivienda.gob.pe <kyo_dgprvu@vivienda.gob.pe>
 Para: jjimenezl@vivienda.gob.pe

7 de mayo de 2019, 12:28

 TASKalfa 8002i
 [00:17:c8:4b:b2:e0]

 **doc07482320190507172845.pdf**
 10425K

Jose Arnaldo Jimenez Llanos <jjimenezl@vivienda.gob.pe>
 Para: Manuel Gustavo Pimentel Higuera <mpimentel@vivienda.gob.pe>

7 de mayo de 2019, 12:30

Estimado Arq. Pimentel, según lo coordinado, adjunto el documento con HT 64371-2019, con la finalidad de dar atención a la consulta en materia de su competencia, y nos la remita con la finalidad de continuar con la atención de la misma (ver folio 18) donde se consulta lo siguiente:



"(...), puede un lote de área menor al parámetro normativo establecido, pero que cumple con la capacidad de soporte de suelo (es decir la densidad establecida por los Reglamentos de Zonificación), y los otros índices edificatorios, alcanzar su máximo Derecho de Altura de acuerdo a su Zonificación, y a la altura señalada en su Certificado de Parámetros Urbanísticos y Edificatorios, y en aplicación del artículo 102 numeral 102.3 del D.S. 022-2016-VIVIENDA




José Arnaldo Jiménez Llanos
 Especialista Técnico en Gestión y Habilitación Urbana
 Dirección General de Políticas y Regulación en Vivienda
 y Urbanismo
 Telf. 211-7930 / Anexo 2806
 www.gob.pe/vivienda



www.gob.pe/vivienda

  Cuidemos el medio ambiente. Ahorra agua, energía y recursos naturales. Imprime este mensaje si es estrictamente necesario.

[Texto citado oculo]

 **doc07482320190507172845.pdf**
 10425K

Manuel Gustavo Pimentel Higuera <mpimentel@vivienda.gob.pe>
 Para: Jose Arnaldo Jimenez Llanos <jjimenezl@vivienda.gob.pe>

7 de mayo de 2019, 14:57

Estimado Arq. Jiménez, en atención a su correo electrónico de hoy, se debe precisar lo siguiente:

- El numeral 102.3 del Artículo 102 sobre Aplicación de la Zonificación, del D.S. N° 022-2016-VIVIENDA, dice a la letra:

"En las zonas urbanas en las que existe un lote con área menor a la normativa y que colinda con lotes con edificaciones consolidadas de acuerdo a los parámetros vigentes, la Municipalidad Distrital correspondiente permitirá el incremento de la altura de edificación en dicho lote, hasta la altura predominante de las edificaciones de la manzana en la que se ubica el lote y de la del frente, para lograr una unidad urbanística."

- La citada norma es aplicable siempre y cuando el Gobierno local correspondiente haya dado cumplimiento a la Primera Disposición Complementaria Transitoria, que a la letra dice:

"Los Gobiernos Locales en un plazo de dos (02) años, contados a partir de la entrada en vigencia de la presente norma tienen que adecuar sus disposiciones en materia de acondicionamiento territorial y desarrollo urbano a las contenidas en el presente Reglamento."

- En tal sentido, el Gobierno local está facultado, en virtud a la adecuación señalada, a elaborar y redefinir sus instrumentos de planificación, determinando su capacidad de soporte del suelo en cumplimiento a lo establecido en los numerales 99.2 y



PERÚ

Ministerio de Vivienda, Construcción y Saneamiento

Hoja de Trámite

00064371-2019

EXTERNO

Remitente : CELIZ CASTILLO RAFAEL ALDO
Destinatario : DGPRVU - DIRECCION GENERAL DE POLÍTICAS Y REGULACION EN VIVIENDA Y URBANISMO
Documento : CARTA DE FECHA 02-05-2019 Folios : 23
Asunto : SOLICITA EMISIÓN DE OPINIÓN VINCULANTE EN MATERIA DE EDIFICACIONES SOBRE SI EL TAMAÑO DE LOTE INFERIOR AL NORMATIVO LIMITA LA ALTURA DE EDIFICACIÓN.
Fecha : 02/05/2019 03:20:01 p.m. Snip :
Observaciones :

| Destino | Acciones | Fecha | Responsable | Firma | Observaciones |
|-----------------------|----------|--------------|-------------|-------|---------------|
| Dirección de Veneanda | 1/2 | 03/05/19 | | | |
| Arg. Jimenez | 1/2 | 03 MAYO 2019 | | | |
| | | | | | |
| | | | | | |
| | | | | | |
| | | | | | |
| | | | | | |
| | | | | | |

- 1 Acción
- 8 Consolidar
- 15 Opinión
- 2 Tramitar
- 9 Seguimiento
- 16 Corregir
- 3 Revisar
- 10 Dar Respuesta
- 17 Informe
- 4 VºBº
- 11 Difundir
- 18 Asistir
- 5 Coordinar
- 12 Archivo
- 19 Otros
- 6 Conocimiento
- 13 Evaluar
- 7 Proyectar Dispositivo
- 14 Preparar Respuesta

03 MAYO 2019

23

Lima, 02 de mayo del 2019



SEÑORES

MINISTERIO DE VIVIENDA CONSTRUCCIÓN Y SANEAMIENTO

Av. República de Panamá N° 3650- San Isidro

**Atención: Dr. José Antonio Cerrón Valdivia
Director de la Dirección en Vivienda y Urbanismo.**

Asunto: Solicitud de emisión de opinión vinculante del Ministerio en materia de edificaciones sobre si el tamaño de lote inferior al normativo limita la altura de edificación.

De mi consideración

Por medio de la presente me dirijo ante su despacho para solicitar se emita opinión técnica vinculante respecto al Asunto de la referencia en base a las siguientes consideraciones que paso a exponer:

- 1) Con fecha 9 de noviembre de 2017 mi familia solicito el certificado de parámetros correspondiente al inmueble ubicado en la calle Darío Torres 164-178 Chorrillos, el cual nos permitía llevar a cabo una obra de 18 metros de altura (adjunto certificado de parámetros como anexo).
- 2) Bajo esa premisa, se presentó el anteproyecto ante dicha entidad municipal, el mismo que fue aprobado con fecha 6 de julio de 2018, el cual consta de 4 departamentos, 2 flats y 2 duplexs; lo cual hace un total de 6 pisos con una altura máxima de 16.20 mts; vale decir dentro del parámetro proporcionado por la misma municipalidad. Cabe mencionar que en esta oportunidad fue la Comisión Técnica, conformada por profesionales del colegio de arquitectos y del colegio de ingenieros quienes con funcionarios de la corporación municipal emitieron este documento. (adjunto copia del acta de aprobación de proyecto como anexo)
- 3) A continuación, y de acuerdo a lo que establece la norma se presentaron los planos de las especialidad de arquitectura, los cuales fueron también aprobados por dicho cuerpo colegiado, vale decir, la Comisión Técnica mencionada en el párrafo anterior el día 5 de octubre de 2018. (adjunto copia del acta de aprobación de la especialidad).
- 4) De la misma forma, se presentaron los planos de la especialidad de estructura ,los cuales fueron aprobados el día 29 de octubre de 2018. (adjunto copia del acta de aprobación de la especialidad)
- 5) Conforme a lo establecido por la norma, habiendo sido aprobado en su momento el anteproyecto, el plano de arquitectura y el plano de estructuras por dicha municipalidad, se solicitó la licencia de demolición del inmueble, con la expectativa de llevar a cabo el proyecto el cual viene siendo solventado por mi familia.

22

6) A continuación y siempre dentro de la normativa, se solicitó la licencia provisional de obra la misma que permitía iniciar el proyecto, a partir del día 3 de enero de 2019 la cual finalizaba el día 3 de febrero del presente año.

7) Cabe señalar que el 21 de diciembre del 2018 y previa autorización del municipio se realizó el pago de la liquidación para la licencia de obra definitiva. (se adjunta copia)

8) Con fecha 18 de enero del 2019 se apersono personal de la municipalidad de Chorrillos, a la obra en cuestión, indicando que había "múltiples quejas de los vecinos" por la obra que se venía realizando, paralizándola. Cabe señalar, que dicha paralización se realizó de manera absolutamente arbitraria ya que la misma se realizó sin resolución alguna, sin embargo esta medida fue levantada 3 días después, con lo cual considere superado el incidente, y que la municipalidad de Chorrillos habría sido sorprendida por una falsa denuncia.

9) Realizadas las indagaciones correspondientes, se pudo comprobar que las "**múltiples quejas**" habían sido realizadas por el propietario de un edificio que se encuentra ubicado al frente de mi propiedad y que tiene en venta una serie de departamentos ofreciendo maliciosamente a sus clientes, vista al mar, que no posee, ya que mi propiedad se encuentra a la espalda del malecón Costa Sur y este edificio al frente, con lo que con la construcción de mi proyecto, perdería su vista lo cual escapa de nuestra responsabilidad.

10) Ante esta situación enojosa mi familia decidió esperar que se aprobasen las 2 especialidades que faltaban para solicitar finalmente mi licencia de construcción definitiva y no tener más problemas al respecto.

11) El 9 de febrero del presente año es aprobado el plano de la especialidad eléctrica y el 14 del mismo mes es aprobada la especialidad de sanitarias, por lo que solicite 72 después de acuerdo a lo que establece la norma, la emisión de la correspondiente la licencia definitiva de construcción, lo cual a la fecha no ocurre, ocasionando un daño económico importante para toda mi familia.

12) Realizadas múltiples visitas y solicitudes la municipalidad de Chorrillos, y ante la negativa tacita de dicha corporación edilicia, presentamos con fecha 4 de marzo último, una declaración jurada por medio de la cual solicitaba la aplicación del silencio administrativo positivo, al haberse excedido en los plazos para la emisión de la licencia de construcción definitiva, dicho documento se presentó al amparo DS 011-2017-VIVIENDA Decreto Supremo que aprueba el Reglamento de Licencias de Habilitación Urbana y Licencias de Edificación, el mismo que establece en su artículo 2, como ámbito de aplicación que " 2.1. Los procedimientos administrativos que desarrollan en el reglamento son únicos y de aplicación **obligatoria a nivel nacional**. Ninguna norma, directiva, formulario o requerimiento administrativo, puede exigir mayores requisitos que los establecidos en la Ley y el reglamento.

2.2. Los procedimientos establecidos en el reglamento están sujetos al silencio administrativo positivo, con excepción de habilitación urbana de oficio. "

13) Con fecha 13 de marzo, la municipalidad de Chorrillos mediante carta 001-2019-SGOPRIV-GODU—MDCH, resuelve mis expedientes signados con los números 9918-2018 y 2068-2018, indicando que había existido un error por parte de la comisión y de los funcionarios responsables, generándose un conflicto con la normatividad vigente, existiendo un error en la calificación de mi proyecto, y que al tener el terreno sobre el cual se construye 156.80 mts lo máximo de altura que correspondería era 4 pisos, sustentando su decisión en la Ordenanza N° 1076-MML de setiembre del año 2007 que Aprueban reajuste integral de la zonificación de los usos del suelo de los distritos de Barranco y Surquillo y de sectores de los distritos de Chorrillos y Santiago de Surco que son parte de Áreas de Tratamiento Normativo I y II de Lima Metropolitana, la misma que establece lo siguiente:

ANEXO N° 03
CUADRO N° 01 RESUMEN DE ZONIFICACION RESIDENCIAL
AREA DE TRATAMIENTO NORMATIVO II

| ZONA | USOS PERMITIDOS | LOTE MINIMO (m2) | FRENTE MINIMO (ml) | ALTURA DE EDIFICACION MÁXIMA (pisos) | AREA LIBRE MINIMA | ESTACIONAMIENTO MINIMO |
|-----------------------------------|-----------------------------|------------------|--------------------|--------------------------------------|-------------------|------------------------|
| Residencial de Densidad Baja RDB | Unifamiliar | 200 | 10 | 3 | 30% | |
| | Multifamiliar | 200 | 10 | 4 5 (1) | 35% | 1 cada 1.5 viv |
| | Unifamiliar | 120 | 6 | 3 | 30% | 1 cada 1.5 viv |
| | Multifamiliar | 120 | 6 | 3 | 30% | |
| Residencial de Densidad Media RDM | Multifamiliar | 150 | 8 | 4 5 (1) | 35% | 1 cada 1.5 viv |
| | Multifamiliar | 200 | 10 | 5 6 (1) | 35% | 1 cada 1.5 viv |
| | Multifamiliar | 300 | 10 | 6 7 (1) | 35% | 1 cada 1.5 viv |
| | Conjunto Residencial | 1600 | 20 | 8 | 40% | 1 cada 1.5 viv |
| Vivienda-Taller VT | Unifamiliar y Multifamiliar | 180 | 8 | 3 (2) | 35% | 1 cada 1.5 viv |
| | Multifamiliar | 300 | 10 | 8 | 35% | 1 cada 1.5 viv |
| Residencial de Densidad Alta | Multifamiliar | 450 | 10 | 1.5 (a+r) (3) | 40% | 1 cada 1.5 viv |
| | Conjunto Residencial | 2500 | 25 | 1.5 (a+r) | 50% | 1 cada 1.5 viv |

(1) Frente a Parques y Avenidas con ancho mayor de 20 mts.

(2) Si se destina el lote a uso de vivienda exclusivamente, se podrá construir hasta la altura señalada para el uso Residencial de Densidad Media en el presente cuadro, según tamaño del lote y ubicación.

(3) Frente a Avenidas con ancho mayor de 20 mts. Frente a Parques se permitirá hasta 15 pisos. En vías locales hasta 10 pisos

Notas:

a. Se considera un área mínima de 75 m² para departamentos de 3 dormitorios. Se podrán incluir departamentos de 2 y 1 dormitorio con áreas y en porcentajes a definir. Se contará como dormitorio todo ambiente cuyas dimensiones permitan dicho uso.

b. En Zonas Residenciales se podrá construir vivienda unifamiliar en cualquier lote superior a 90 m²

c. En las zonas calificadas como Vivienda Taller (VT), en lotes existentes con un área mínima de 120 m² se permitirá el uso mixto de vivienda con otras actividades urbanas, según el Índice de Usos y Niveles Operacionales

En Zona de Vivienda Tallêr se permitirá la permanencia de aquellos establecimientos exclusivamente industriales que actualmente existen, los cuales deberán adecuarse a las condiciones de funcionamiento y plazos que se definan para tal efecto. No se permitirán nuevos establecimientos industriales.

d. Las Municipalidades Distritales podrán proponer requerimientos de estacionamiento distintos al señalado en el presente Cuadro, para su ratificación por la MML.

14) Al respecto, debemos de mencionar que la zona donde se encuentra ubicado el proyecto es una zona de desarrollo potencial importante, en la cual se han realizado y se vienen realizando una serie de proyectos inmobiliarios, como el ubicado al frente de mi proyecto, el mismo que cuenta con una altura de 18 metros, y que cuenta con 12 departamentos; asimismo, al costado del dicho edificio se anuncia la construcción de otra nueva obra de similares características, por lo que es de perfecta aplicación lo estipulado en el Decreto Supremo 022-2016-VIVIENDA el cual aprueba el Reglamento de Acondicionamiento Territorial y Desarrollo urbano Sostenible y que establece en su artículo 102 referido a la - Aplicación de la zonificación numeral 102.3 lo siguiente: "**102.3 En las zonas urbanas en las que existe un lote con área menor a la normativa y que colinda con lotes con edificaciones consolidadas de acuerdo a los parámetros vigentes, la Municipalidad Distrital correspondiente permitirá el incremento de la altura de edificación en dicho lote, hasta la altura predominante de las edificaciones de la manzana en la que se ubica el lote y de la del frente, para lograr una unidad urbanística.**

15) Sin embargo esta decisión resulta extemporánea, ya que la misma debió ser comunicada en su oportunidad, vale decir, si la entidad consideraba los criterios de altura considerados en el proyecto excesivos o lesivos a la norma técnica vigente, debió advertirlo al momento de la presentación del mismo, o al momento de la presentación del plano de arquitectura, en donde se puede apreciar claramente que el mismo se desarrollaría en un área de 158 mts.

16) Esta decisión tomada por la municipalidad de Chorrillos no contempla que El CERTIFICADO DE PARÁMETROS URBANÍSTICOS Y EDIFICATORIOS precisa las condiciones Urbanísticas y Edificatorias para su Zonificación, basado en la normativa vigente en el ámbito autorizado.

17) Asimismo, el literal "i" del numeral 2 del Artículo 14 de la Ley N° 29090, el Certificado de Parámetros Urbanísticos y Edificatorios es el documento emitido por las municipalidades donde se especifican los parámetros de diseño que regulan el proceso de edificación sobre un predio urbano; debiendo contener como información, entre otros, la densidad neta expresada en

habitantes por hectárea, en concordancia con lo establecido en el Artículo Único de la Norma Técnica G.040 del R.N.E.

18) El D.S. 022-2016-Vivienda" DECRETO SUPREMO QUE APRUEBA EL REGLAMENTO DE ACONDICIONAMIENTO TERRITORIAL Y DESARROLLO URBANO SOSTENIBLE" indica en su Art. 100 lo siguiente:

Artículo 100.- Objeto de la zonificación

100.1 La zonificación tiene por objeto regular el ejercicio del derecho de propiedad predial respecto del uso y ocupación del suelo urbano, subsuelo urbano y sobresuelo urbano. Se concreta en planos de Zonificación Urbana, Reglamento de Zonificación (parámetros urbanísticos y edificatorios para cada zona); y, en el Índice de Usos para la Ubicación de Actividades Urbanas, según lo señalado en los Cuadros Resumen de Zonificación del Anexo N° 02.

100.2 Las restricciones al uso de suelo no consideradas en la zonificación aprobada en PDU sólo se establecen a través de una norma con rango de Ordenanza.

Todo Certificado de Parámetros Urbanístico y Edificatorios contiene:

1. **La Normatividad Urbanística:** Que está referida a la clasificación del territorio urbano y de las áreas de actuación urbanísticas, a la zonificación, a los índices de uso y a las "Densidades".
2. **Los índices Edificatorios;** que están referidos al área y frente de lote normativo, alineamiento de fachada, coeficiente de edificación, las alturas máximas permitidas, el porcentaje mínimo de área libre, etc.
 - Estos índices Edificatorios tienen que colaborar en lograr los objetivos del punto 1 la Normatividad Urbanística y no contradecirla. La Densidad en un área de lote, se alcanza con los índices edificatorios.

La precisión del artículo 102 numeral 102.3 del DS 022-2016-VIVIENDA, así como la Densidad (Normativa Urbanística) establecida en el Certificado de Parámetros Urbanísticos y Edificatorios, **responde a la capacidad de soporte del suelo es decir cuánto puede albergar de población (densidad) para que la infraestructura de servicios no sobrepase su capacidad de brindárselos adecuadamente y sin afectar a las demás edificaciones.**

Si la densidad es igual o menor a la establecida como máxima por el Certificado de Parámetros Urbanísticos y Edificatorios, no se está afectando a las demás edificaciones, entonces el lote, aún con área menor al normativo, puede alcanzar su máximo derecho de altura pues no está afectando a terceros colindantes. Asimismo, contribuirá a la unidad urbanística de la manzana.

19) Por lo expuesto podemos concluir que los Parámetros Urbanístico y Edificatorios, responden primigeniamente a los planes de Densificación Urbana de la Normatividad Urbanística y no al área del lote y altura, pues estos constituyen solamente Índices Edificatorios que deben ayudar a alcanzarla; mas no trastocar ni establecer restricciones al Uso de Suelo, no consideradas en los Planos de Zonificación y sus Cuadros Normativos, según indica el Art. 100 del D.S. 022-2016-VIVIENDA.

El área no es un limitante para restringir el alcanzar el máximo derecho de altura establecido para su Zonificación y Certificado de Parámetros Urbanístico y Edificatorio, si es que cumple con la capacidad de soporte de suelo es decir, la densidad establecida por los Reglamentos de Zonificación vigentes al momento de emitirse el Certificado de Parámetros Urbanísticos y Edificatorios, para que la infraestructura de servicios no sobrepase su capacidad de brindárselos adecuadamente y sin afectar a las demás edificaciones, colaborando en lograr una Unidad Urbanística con su entorno, tal como lo establece el Art. 3 de la Norma A.010 del Reglamento Nacional de Edificaciones R.N.E y el Art. 102.3 del D.S. 022-2016- VIVIENDA, DECRETO SUPREMO QUE APRUEBA EL REGLAMENTO DE ACONDICIONAMIENTO TERRITORIAL Y DESARROLLO URBANO SOSTENIBLE.

CONSULTA TÉCNICA:

Puede una corporación edilicia luego de haber otorgado un certificado de parámetros, aprobado un anteproyecto; aprobado las especialidades de arquitectura, infraestructura, eléctricas y sanitarias; luego de haber otorgado licencia de demolición, otorgado licencia de provisional de obra, además de cobrar por la licencia definitiva (que jamás hasta la fecha otorgó) negarse a otorgar licencia definitiva de construcción alegando un error por parte de la comisión y de los funcionarios responsables, generándose un conflicto con la normatividad vigente, existiendo un error en la calificación de mi proyecto.

DY

Además, puede un lote de área menor al parámetro normativo establecido, pero que cumple con la capacidad de soporte de suelo (es decir la densidad establecida por los Reglamentos de Zonificación), y los otros índices edificatorios, alcanzar su máximo Derecho de Altura de acuerdo a su Zonificación, y a la altura señalada en su Certificado de Parámetros Urbanísticos y Edificatorios, y en aplicación del artículo 102 numeral 102.3 del D.S. 022-2016-VIVIENDA DECRETO SUPREMO QUE APRUEBA EL REGLAMENTO DE ACONDICIONAMIENTO TERRITORIAL Y DESARROLLO URBANO SOSTENIBLE”?

DUN

Base Legal


- **Constitución Política del Perú.**
- **Ley Nº 27444 - Ley del Procedimiento Administrativo General.**
- **Ley Nº 29090; Numeral 10 del artículo 4; Ley de Regulación de Habilitaciones Urbanas y de Edificaciones, modificada por el Decreto Legislativo Nº 1426, en las materias de habilitaciones urbanas y edificaciones, efectuadas por entidades de la administración pública, así como por personas naturales o jurídicas; Y su Texto Único Ordenado aprobado por Decreto Supremo Nº 006-2017- VIVIENDA. (Artículo 36 de la Ley Nº 29090 en el cual dispone que el Ministerio de Vivienda, Construcción y Saneamiento - MVCS, emite opinión vinculante sobre las consultas y aclaraciones en la aplicación de la normativa técnica del sector**
- **Ley Nº 30156, Ley de Organización y Funciones del Ministerio de Vivienda, Construcción y Saneamiento.**

H

- **D.S. N° 010-2014-VIVIENDA** Reglamento de Organización y Funciones del Ministerio de Vivienda, Construcción y Saneamiento, modificado por Decreto Supremo N° 006-2015-VIVIENDA.
- **Decreto Legislativo N° 1426**, Decreto Legislativo que modifica la Ley N° 29090.
- **Decreto Supremo N° 011-2017-VIVIENDA**, que aprueba el Reglamento de Licencias de Habilitación Urbana y Licencias de Edificación.
- **Resolución Ministerial 070 -2019 Vivienda**
- **Directiva General N° 001- 2019 Vivienda**
- **El Reglamento Nacional de Edificaciones Norma A-010, Capítulo I, Artículo 4f**
- **Ordenanza N° 1076-MML 2007**
- **RNE Norma A-010, Capítulo I, Artículo 4f,h,m.** referente a Los parámetros urbanísticos y edificatorios de los predios urbanos.
- **RNE Título III - Arquitectura-Norma A.010 Condiciones Generales De Diseño Capítulo I - Art. 3.- Entorno.**
- **D.S. 004-2011-VIVIENDA** publicado el 17 de junio 2,011
- **D.S. 022-2016 Vivienda, Capítulo II, numeral 102.3,** publicado el 24 de diciembre 2,016.

Agradeciendo la atención a la presente, quedo de Ud.

Atentamente,



Rafael Aldo Celiz Castillo

CAL N° 26461

D.N.I. N°07750373.

Contacto:

Profesional Abogado Rafael Aldo Celiz Castillo
Domicilio Teodosio Parreño 341 Dpto 220 Barranco
email aldoceliz@hotmail.com aldoceliz@gmail.com
Teléfonos 993473665



MUNICIPALIDAD DISTRITAL DE CHORRILLOS

GERENCIA DE OBRAS Y DESARROLLO URBANO
SUB GERENCIA DE OBRAS PRIVADAS

Nº 007080

7045M70801117CS

CERTIFICADO PARAMETROS URBANISTICOS Y EDIFICATORIOS

(Ley 29090 su Reglamento D.S. N° 03-2010 VIV y D.S. N° 008-2013-VIV)

El Gerente de Obras y Desarrollo Urbano de esta Municipalidad certifica que:
Según lo dispuesto en el Reglamento Nacional de Edificaciones, Reglamento de Zonificación Especial de Lima Metropolitana: Ordenanza 184 MML y Ordenanza 1044 MML, Ordenanza 1430 MML de Índice de usos, Reglamento de Acondicionamiento Territorial y Desarrollo Urbano - D.S. 004-2011-VIV, Reglamento de Zona Monumental - RD N° 1484-INC. ORD. 1076-MML, ORD. N° 1015-MML de índice de usos, para la Ubicación de Actividades Urbanas, Cuadro de Niveles Operacionales y Reglamento de Retiros Municipales: Corresponde al inmueble indicado los siguientes Parámetros:

- ÁREA TERRITORIAL: DISTRITO DE CHORRILLOS
- ÁREA DE TRATAMIENTO NORMATIVO: II (Área Tratamiento Normativo)
- ZONIFICACIÓN: RDM (Residencial Densidad Media) Ord. 184 MML y Ord. 1044 MML
- USOS PERMISIBLES Y COMPATIBLES: Unifamiliar, Multifamiliar y Usos Permitidos según Ord. 1015-MML
No se permite instalación de Industria

- DENSIDAD NETA: 1.300 Hab/Ha
- ÁREA SOTE NORMATIVO: 10100 m² - Frente 10.00 m
- ÁREA LIBRE MÍNIMO: 35%
- ACTURACIÓN DE EDIFICACIÓN: 1800 m²
- RETIRO FRONTAL: 3.00 m
- ALINEACIÓN DE FACHADA: El Edificio
- ESTACIONAMIENTOS: 1 Cada 1.5 Vivienda, según usos de acuerdo R.N.E.

OBSERVACIONES: Valido para la Presentación de Proyectos y/o Anteproy, según Ley 20990

pediente: 21729-17
 Licitante: CELIZ OLIVEIRA, SAUL HERNAN
 Dirección del Predio: CALLE TORRES DARIÓ N° 164
 URB. COCHARCAS
 Fecha: 09 de Noviembre del 2017

MUNICIPALIDAD DE CHORRILLOS
 DR. CAROLINO ALFREDO CEDRÓN ALVAREZ CAP N° 15777
 SUB GERENTE DE OBRAS PRIVADAS



VÁLIDO SOLO POR 36 MESES A PARTIR DE LA FECHA DE EMISIÓN

QUEDA ADULTERACIÓN, FALSIFICACIÓN Y/O USO INDEBIDO DEL PRESENTE DOCUMENTO SERÁ ENUNCIADO POR DELITO CONTRA LA FÉ PÚBLICA, SUSPENDIÉNDOSE EL TRÁMITE Y LOS DERECHOS ESTABLECIDOS CON EL DOCUMENTO.

5

ANEXO XIII



ACTA DE VERIFICACION Y DICTAMEN-
EDIFICACION

Municipalidad de: CHORRILLOS
 N° de Expediente: 9918-18
 N° de Acta : 02
 Fecha : 06-07-18

Leer con letra de imprenta y marcar con X lo que corresponda

1. DELEGADOS ASISTENTES

| REPRESENTANTES | FECHA | APELLIDOS Y NOMBRES | N° REGISTRO CAP/CIP | FIRMA MUNICIPALIDAD DE CHORRILLOS |
|---|--------------|----------------------------------|------------------------|---|
| PRESIDENTE DE LA COMISION TECNICA | 06 JUL. 2018 | LUCIA GANAIZHA VILCA BARDALES | 19296 | ARQ. LUCIA GANAIZHA VILCA BARDALES CAP N° 19296 SUB GERENTE DE OBRAS PRIVADAS |
| DELEGADO ARQUITECTO- CAP | 06 JUL. 2018 | MARITZA ROCIO PALOMINO ZAVALA | 11669 | |
| DELEGADO ARQUITECTO- CAP | 06 JUL. 2018 | VICTOR MANUEL SALAZAR SEGURA | 2645 | |
| DELEGADO INGENIERO CIVIL- CIP | | | | |
| DELEGADO INGENIERO SANITARIO- CIP | | | | |
| DELEGADO INGENIERO ELECTRICO O ELECTROMECANICO - CIP | | | | |
| DELEGADO AD-HOC DEL MINISTERIO DE CULTURA - MC (*) | | | | |
| DELEGADO AD-HOC DEL CENTRO NACIONAL DE ESTIMACION, PREVENICION Y REDUCCION DEL RIESGO DE DESASTRES - CENPREDEMI | 06/07/18 | EDDIE FILIBERTO TAFUR REINA | 1049 | |
| DELEGADO AD-HOC DEL SERVICIO GENERAL DE AREAS NATURALES PROTEGIDAS POR EL ESTADO - SERGNAP (*) | | | | |

(*) Debe emitir opinión favorable para su aprobación. (**) Sólo emitir opinión / O cantidad que haga sus veces:

N° DE REPRESENTANTES ASISTENTES A LA SESIÓN DE VERIFICACIÓN: _____

2. RESUMEN DE DICTAMEN: (Marcar con X lo que corresponda)

| DICTAMEN | ARQUITECTURA | ESTRUCTURAS | INST. SANITARIAS | INST. ELECTRICAS |
|-----------------------------------|-------------------------------------|--------------------------|--------------------------|--------------------------|
| CONFORME | <input checked="" type="checkbox"/> | <input type="checkbox"/> | <input type="checkbox"/> | <input type="checkbox"/> |
| NO CONFORME | <input type="checkbox"/> | <input type="checkbox"/> | <input type="checkbox"/> | <input type="checkbox"/> |
| CONFORME CON OBSERVACIONES (1) | <input type="checkbox"/> | <input type="checkbox"/> | <input type="checkbox"/> | <input type="checkbox"/> |

(1) APPLICABLE PARA PROYECTOS EN MODALIDADES C Y D. EN EL CASO DE ANTEPROYECTO EN CONSULTA SOLO SE EMITE EL DICTAMEN EN LOS TERMINOS CONFORME Y NO CONFORME


3. OBSERVACIONES, FUNDAMENTACIÓN Y/O JUSTIFICACIÓN DEL DICTAMEN:

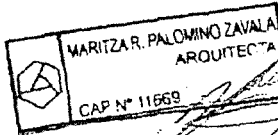
Fecha: 06-08-18

Dictamen: DA / Proyecto conforme

Nota:

Este proyecto se recomienda graficar los detalles constructivos, como cuadro de uniones, cuadro de alaridos y compatibilizar con los demás especialidades.

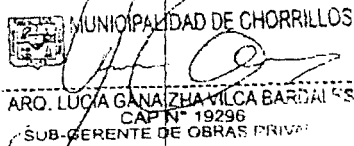

VICTOR MANUEL SALAZAR SEGURA
ARQUITECTO
CAP 2545


MARITZA R. PALOMINO ZAVALA
ARQUITECTA
CAP N° 11669

| | |
|--|--------------|
| MUNICIPALIDAD DE CHORRILLOS GERENCIA DE OBRAS Y DESARROLLO URBANO Sub Gerencia de Obras Privadas | |
| COMISIÓN TÉCNICA CALIFICADORA LICENCIAS DE EDIFICACION | |
| CONSULTA CONFORME | |
| LEY 29090 / D.S N°011-2017 VIV | |
| EXP N° _____ | FECHA: _____ |
| PRESIDENTE | |

4. CERTIFICACIÓN DE ACTA:

EL PRESIDENTE DE LA COMISION TECNICA CERTIFICA QUE EL CONTENIDO DE ESTA ACTA REFLEJA LA REALIDAD DE LO OCURRIDO EN LA SESION, REQUIRIENDO SE INCLUYA LA PRESENTE EN EL LIBRO DE ACTAS. LOS DUEÑOS FIRMAN EL ACTA DEBIDAMENTE LLENADA, LUEGO DE SU LECTURA Y APROBACION.


MUNICIPALIDAD DE CHORRILLOS
ARO. LUCIA GANAIZA VILCA BARDALES
CAP N° 19296
SUB-GERENTE DE OBRAS PRIVADAS

Firma y sello del Presidente de la Comisión Técnica

Fecha

MUNICIPALIDAD DE CHORRILLOS



ACTA DE VERIFICACIÓN Y DICTAMEN EDIFICACION.

Nº de Expediente: 20688-18

Nº de Acta : 02

Fecha : 05-10-18

Revisión: Nº

Llenar con letra imprenta y marcar con X lo que corresponda

1. DELEGADOS ASISTENTES:

| Representante | Fecha | Apellidos y Nombres | CAP/ CIP | Firma |
|--|--------------|--------------------------------|----------|---|
| PRESIDENTE DE LA COMISIÓN TÉCNICA | 05 OCT. 2018 | ARQ. MAGALY JANET VASQUEZ PEÑA | 12088 | MUNICIPALIDAD DE CHORRILLOS ARQ. MAGALY JANET VASQUEZ PEÑA CAP N° 12088 SUB - GERENTE DE OBRAS PRIVADAS |
| DELEGADO ARQUITECTO - CAP | 05 OCT. 2018 | MARITZA ROCIO PALOMINO ZAVALA | 11669 | |
| DELEGADO ARQUITECTO - CAP | 05 OCT. 2018 | VICTOR MANUEL SALAZAR SEGURA | 2645 | |
| DELEGADO INGENIERO CIVIL-CIP | | | | |
| DELEGADO INGENIERO SANITARIO CIP | | | | |
| DELEGADO INGENIERO ELECTRICO O ELECTRONICO - CIP | | | | |
| DELEGADO AD-HOC INC (M. CULTURA)-MC(*) | | | | |
| DELEGADO AD-HOC-CENTRO NACIONAL DE ESTIMACION PREVENCIÓN Y REDUCCIÓN DEL RIESGO DE DESASTRES- CENEPRED(**) | 05 OCT. 2018 | EDDIE FILIBERTO TAFUR REINA | 1049 | |
| DELEGADO AD-HOC- SERVICIO NACIONAL DE AREAS NATURALES PROTEGIDAS POR EL ESTADO- SERNANP | | | | |

*DEBE EMITIR OPINION FAVORABLE PARA SU APROBACION (**) SOLO EMITE OPINION/ O ENTIDAD QUE HAGA SUS VECES:

Nº DE REPRESENTANTES ASISTENTES A LA REUNIÓN DE VERIFICACIÓN:

2. RESUMEN DE DICTAMEN:

(Marca con X lo que corresponda)

| DICTAMEN | ARQUITECTURA | ESTRUCTURAS | INST. SANITARIAS | INS. ELECTRICAS |
|--------------------------------|-------------------------------------|--------------------------|--------------------------|--------------------------|
| CONFORME | <input checked="" type="checkbox"/> | <input type="checkbox"/> | <input type="checkbox"/> | <input type="checkbox"/> |
| NO CONFORME | <input type="checkbox"/> | <input type="checkbox"/> | <input type="checkbox"/> | <input type="checkbox"/> |
| CONFORME CON OBSERVACIONES (1) | <input type="checkbox"/> | <input type="checkbox"/> | <input type="checkbox"/> | <input type="checkbox"/> |

12

XP. 20688-18

ACTA DE VERIFICACIÓN Y DICTAMEN (pág. 2 de 2)

OBSERVACIONES FUNDAMENTALES Y/O JUSTIFICACION DEL DICTAMEN


cha: 05-10-18

ctamen: PROYECTO CONFORME

YA SE RECOMIENDA CONSIDERAR PISOS SUPLENTINOS EN APSES COMUNES


VICTOR MANUEL SALAZAR SEGURA
 ARQUITECTO
 CAP 2645


MARITZA ROCIO PALOMINO ZAVALA
 ARQUITECTA
 C.A.P. 11889



MUNICIPALIDAD DE CHORRILLOS
 GERENCIA DE OBRAS Y DESARROLLO URBANO
 Sub Gerencia de Obras Privadas


COMISION TECNICA CALIFICADORA
 LICENCIAS DE EDIFICACION
PROYECTO CONFORME
 LEY 29090 / D.S. N°008-2013 - VIV


EXP N° _____ FECHA: _____

 PRESIDENTE

CERTIFICACION DE ACTA:

PRESIDENTE DE LA COMISION TECNICA CERTIFICA QUE EL CONTENIDO DE ESTA ACTA REFLEJA LA REALIDAD DE LO OCURRIDO EN LA SESION, REQUIRIENDO SE INCLUYA LA PRESENTE EN EL LIBRO DE ACTAS. LOS DELEGADOS FIRMAN EL ACTA DEBIDAMENTE LLENADA, LUEGO DE SU FIRMATURA Y APROBACION.


 MUNICIPALIDAD DE CHORRILLOS


 ARQ. MAGALY JARETT VASQUEZ PEÑA CAP N° 12098
 SUB - GERENTE DE OBRAS PRIVADAS

Fecha

Firma y Sello del Presidente de la Comisión Técnica



MUNICIPALIDAD DE CHORRILLOS

1

FORMULARIO ÚNICO DE EDIFICACIÓN - FUE
ACTA DE VERIFICACIÓN Y DICTAMEN

Nº de Expediente: 2068 J
Nº de Acta :
Fecha : 29-10-18

Revisión: Nº 02

Llenar con letra imprenta y marcar con X lo que corresponda

1. DELEGADOS ASISTENTES:

| Representante | Fecha | Apellidos y Nombres | CAP/ CIP | Firma |
|--|----------|--------------------------------|----------|---|
| PRESIDENTE DE LA COMISIÓN | | ARQ. MAGALY JANET VASQUEZ PEÑA | 12088 | MUNICIPALIDAD DE CHORRILLOS ARQ. MAGALY JANET VASQUEZ PEÑA CAP# 12088 SUB-GERENTE DE OBRAS PRIVADAS |
| DELEGADO ARQUITECTO - CAP | | | | |
| DELEGADO ARQUITECTO - CAP | | | | |
| DELEGADO INGENIERO CIVIL - CIP | 29-10-18 | ING. JORGE ROMERO MEGO | 73223 | |
| DELEGADO INGENIERO SANITARIO - CIP | | | | |
| DELEGADO INGENIERO ELECTRICO O ELECTROMECÁNICO-CIP | | | | |
| DELEGADO AD-HOC ING (M. CULTURA)-MC(*) | | | | |
| DELEGADO AD-HOC-CENTRO NACIONAL DE ESTIMACION PREVENCIÓN Y REDUCCION DEL RIESGO DE DESASTRES- CENEPRED(**) | | | | |
| DELEGADO AD-HOC- SERVICIO NACIONAL DE AREAS NATURALES PROTEGIDAS POR EL ESTADO- SERNANP | | | | |

Nº DE REPRESENTANTES ASISTENTES A LA REUNIÓN DE VERIFICACIÓN:

*DEBE EMITIR OPINIÓN FAVORABLE PARA SU APROBACION (**) SOLO EMITE OPINIÓN O ENTIDAD QUE HAGA SUS VECES.....

2. RESUMEN DE DICTÁMENES: (Marca con X lo que corresponda)

| DICTAMEN | ARQUITECTURA | ESTRUCTURAS | INST. SANITARIAS | INS. ELECTRICAS |
|-----------------|--------------|-------------------------------------|------------------|-----------------|
| CONFORME | | <input checked="" type="checkbox"/> | | |
| NO CONFORME | | | | |
| CONFORME C/ OBS | | | | |

ACTA DE VERIFICACIÓN Y DICTAMEN - FUE

OBSERVACIONES CONSTANCIAS Y/O JUSTIFICACION DE ACUERDOS: (Cuando sea necesario)

Fecha: 28-10-12

Dictamen: CONFORME

COMISION TECNICA DE LICENCIACION DE OBRAS PRIVADAS
PRESIDENTE DE LA COMISION TECNICA DE LICENCIACION DE OBRAS PRIVADAS
Rosa María Pérez

MUNICIPALIDAD DE CHORRILLOS
GERENCIA DE OBRAS Y DESARROLLO URBANO
Sub Gerencia de Obras Privadas

COMISION TECNICA DE LICENCIACION DE OBRAS PRIVADAS
LICENCIAS DE EDIFICACION

PROYECTO CONFORME

LEY 29090 / D.S. Nº 011 011-11-VIV

EXP Nº 20688 FECHA 28-10-12

[Large handwritten mark, possibly a stylized '7' or 'Z', spanning across the middle of the page.]

CERTIFICADO DE ACTA:


EL PRESIDENTE DE LA COMISION TECNICA CERTIFICA QUE EL CONTENIDO DE ESTA ACTA REFLEJA LA REALIDAD DE LO OCURRIDO EN LA SESION, Y QUE EN SU CUANTO SE INCLUYA LA PRESENTE EN EL LIBRO DE ACTAS. LOS DELEGADOS FIRMAN EL ACTA DEBIDAMENTE LLENADA, LUEGO DE SU REVISION Y APROBACION.

MUNICIPALIDAD DE CHORRILLOS

[Handwritten Signature]

ARG. RAQUEL JAVIER VASQUEZ PERAZA CAP Nº 12088
SUB - GERENTE DE OBRAS PRIVADAS

Fecha _____ Firma y Sello del Presidente de la Comisión Técnica _____



FORMULARIO ÚNICO DE EDIFICACIÓN - FUE ACTA DE VERIFICACIÓN Y DICTAMEN

Nº de Expediente: 20688

Nº de Acta :

Fecha : 01-12-2018

Revisión: Nº 02

Llenar con letra impresa y marcar con X lo que corresponda

1. DELEGADOS ASISTENTES:

| Representante | Fecha | Apellidos y Nombres | CAPI CIP | Firma |
|---|-------|--------------------------------|----------|---|
| PRESIDENTE DE LA COMISIÓN | | ARQ. MAGALY JANET VASQUEZ PEÑA | 12088 | MUNICIPALIDAD DE CHORRILEOS ARQ. MAGALY JANET VASQUEZ PEÑA, CAPI N° 12088 SUB-GERENTE DE OBRAS PRIVADAS |
| DELEGADO ARQUITECTO - CAP | | | | |
| DELEGADO ARQUITECTO - CAP | | | | |
| DELEGADO INGENIERO CIVIL - CIP | | | | |
| DELEGADO INGENIERO SANITARIO - CIP | | | | |
| DELEGADO INGENIERO ELECTRICO O ELECTROMECAÁNICO-CIP | | ING. ALCANTARA GABRIEL ROSA Z. | 57838 | ROSA ZULEMARA ALCANTARA GABRIEL INGENIERA ELECTRICISTA Reg. de Colegio de Ingenieros de... Reg. OSINERAT N° 1831 |
| DELEGADO AD-HOC (NC (M. CULTURA)-MC(*) | | | | |
| DELEGADO AD-HOC-CENTRO NACIONAL DE ESTIMACION PREVENCIÓN Y REDUCCION DEL RIESGO DE DESASTRES-GENEPRED(**) | | | | |
| DELEGADO AD-HOC- SERVICIO NACIONAL DE AREAS NATURALES PROTEGIDAS POR EL ESTADO- SERMANP | | | | |

Nº DE REPRESENTANTES ASISTENTES A LA REUNIÓN DE VERIFICACIÓN:

PREMIER EMITIR OPINION FAVORABLE PARA SU APROBACION (**) SOLO EMITE OPINION O ENTIDAD QUE HAGA SUS VECES:.....

RESUMEN DE DICTAMENES: (Marca con X lo que corresponda)

| DICTAMEN | ARQUITECTURA | ESTRUCTURAS | INST. SANITARIAS | INS. ELECTRICAS |
|----------------------------|--------------|-------------|------------------|-------------------------------------|
| CONFORME | | | | |
| NO CONFORME | | | | <input checked="" type="checkbox"/> |
| CONFORME CON OBSERVACIONES | | | | |

08
Odu

ACTA DE VERIFICACIÓN Y DICTAMEN - FUE

OBSERVACIONES CONSTANCIAS Y/O JUSTIFICACION DE ACUERDOS: (Cuando sea necesario)

Fecha: 01-12-2018

Dictamen: NO CONFORME

mantiene observación de instalaciones mecánicas de escalera, para su adecuación debe estar climatizada (NORMA A.070 del RNE)

se mantienen observaciones referidas a GAS (GAS NATURAL O GLP). En factibilidad adjunta de Calidad se señala que no cuentan con redes de GAS NATURAL por el momento, por lo que la respuesta no puede ser positiva, pero esperan contar a futuro con la infraestructura necesaria para atender la zona donde se ubica el punto indicado en la solicitud. Se debe considerar no considerar instalaciones de Gas Natural, la instalación de Sistema de Gas Licuado de Petróleo, debido a que de acuerdo al artículo 122, numeral 2) del D.S. 2794-EM CONSIDERACIONES PARA INSTALACIONES DE SISTEMAS DE GAS LICUADO DE PETRÓLEO, no está permitido el transporte de botones de GLP arriba de los 3 pisos y los 12 departamentos en los 2 primeros pisos.

emplear plan IE-17 no conforme, rectificar cargas considerando tipos de fuerza de proyectados para ventilación de Vestíbulo y escalera adecuación (GE.020 del RNE).

MUNICIPALIDAD DE CHORRILLOS
GERENCIA DE OBRAS Y DESARROLLO URBANO
Sub Gerencia de Obras Privadas

COMISIÓN TÉCNICA CALIFICADORA

LICENCIAS DE EDIFICACION

PROYECTO NO CONFORME

LEY 29090 / D.S. N°006-2013 - VIV

EXP. N° 20688 FECHA: 01-12-18

PRESIDENTE

Rosa Zulemana Alcántara Gabriel
INGENIERA ELECTRICISTA
Reg. de Colegio de Ingenieros N° 57838
Reg. OSINERAMI N° 95773

FIRMA Y SELLO DE ACTA:

EL PRESIDENTE DE LA COMISION TECNICA CERTIFICA QUE EL CONTENIDO DE ESTA ACTA REFLEJA LA REALIDAD DE LO OCURRIDO EN LA SESION, Y QUE SE INCLUYA LA PRESENTE EN EL LIBRO DE ACTAS. LOS DELEGADOS FIRMAN EL ACTA DEBIDAMENTE LLENADA, LUEGO DE SU APROBACION.

Rosa Alcántara Gabriel

ROSA ZULEMANA ALCANTARA GABRIEL
INGENIERA ELECTRICISTA
Colegio de Ingenieros N° 57838
OSINERAMI N° 95773

MUNICIPALIDAD DE CHORRILLOS

Magaly Janet Vasquez Penabaz

MAGALY JANET VASQUEZ PENABAZ
SUB - GERENTE DE OBRAS PRIVADAS

Fecha: 01-12-18

Firma y Sello del Presidente de la Comisión Técnica

07

MUNICIPALIDAD DE CHORRILLOS



Nº de Expediente: 20038-13
 Nº de Acta :
 Fecha 6/12/13

FORMULARIO ÚNICO DE EDIFICACIÓN - FUE
 ACTA DE VERIFICACIÓN Y DICTAMEN

225

Revisión: Nº

Llenar con letra imprenta y marcar con X lo que corresponda

1. DELEGADOS ASISTENTES:

| Representante | Fecha | Apellidos y Nombres | CAP/ CIP | Firma |
|--|---------|--------------------------------|----------|-------|
| PRESIDENTE DE LA COMISIÓN | | ARQ. MAGALY JANET VASQUEZ PEÑA | 12088 | |
| DELEGADO ARQUITECTO - CAP | | | | |
| DELEGADO ARQUITECTO - CAP | | | | |
| DELEGADO INGENIERO CIVIL - CIP | | | | |
| DELEGADO INGENIERO SANITARIO - CIP | 6-12-13 | RAUL ATALA ORE | 2507 | |
| DELEGADO INGENIERO ELECTRICO O ELECTROMECHANICO-CIP | | | | |
| DELEGADO AD-HOC INC (M. MUL. (TRA)-MOT) | | | | |
| DELEGADO AD-HOC-CENTRO NACIONAL DE ESTIMACION PREVENCIÓN Y REDUCCION DEL RIESGO DE DESASTRES- (ENEPRED (**)) | | | | |
| DELEGADO AD-HOC- SERVICIO NACIONAL DE AREAS NATURALES PROTEGIDAS POR EL ESTADO- SERNANP | | | | |

Nº DE REPRESENTANTES ASISTENTES A LA REUNIÓN DE VERIFICACIÓN:

*DEBE EMITIR OPINIÓN FAVORABLE PARA SU APROBACION (**) SOLO EMITE OPINIÓN O ENTIDAD QUE HAGA SUS VECES:.....

2. RESUMEN DE DICTÁMENES: (Marca con X lo que corresponda)

| DICTAMEN | ARQUITECTURA | ESTRUCTURAS | INST. SANITARIAS | INS. ELECTRICAS |
|----------------------------|--------------|-------------|------------------|-----------------|
| CONFORME | | | | |
| CONFORME CON OBSERVACIONES | | | | |
| NO CONFORME | | | X | |

06

ACTA DE VERIFICACION Y DICTAMEN - FUE

OBSERVACIONES CONSTANCIAS Y/O JUSTIFICACION DE ACUERDOS: (Cuando sea necesario)

Fecha: ~~03-06/12/18~~

Dictamen: Se verificó el ϕ de los tubos de aspiración (separación) en 3^{er} piso, trasgrede lo normado (Art 2.3 inc f) (velocidad entre 1.20 - 1.50 m/s)

Para determinar el ϕ de los ventiladores, se debe calcular el consumo de aire (estandarizado al piso).

Ver notas en planos y Memoria Descriptiva - Corrija los ventiladores de los pisos y ventilación al piso (Norma O10, Art 1.3 inc a) y b)

Considerar el artículo Anteriormente citado de P.M. SEDIPAL

Paul
PAUL ENRIQUE ATA A ORE
INGENIERO SANITARIO
Reg. 719, No 2507

| |
|---------------------------------------|
| MUNICIPALIDAD DE CHORRILLOS |
| GERENCIA DE OBRAS Y DESARROLLO URBANO |
| Gerencia de Obras Privadas |
| COMISION TECNICA OCPA |
| LICENCIAS DE EJECUCION |
| PROYECTO |
| NO CONFORME |
| LEY 26660 D.S. 17000-10-11-VI |
| EXP. N° _____ FECHA: _____ |
| PRESENTE |

CADO DE ACTA:

LA COMISION TECNICA CERTIFICA QUE EL CONTENIDO DE ESTA ACTA REFLEJA LA REALIDAD DE LO OCURRIDO EN LA SESION, SE INCLUYA LA PRESENTE EN EL LIBRO DE ACTAS. LOS DELEGADOS FIRMAN EL ACTA DEBIDAMENTE LLENADA, LUEGO DE SU APROBACION.

MUNICIPALIDAD DE CHORRILLOS
ARO. MAGALY JANEY VALDEZ PENALCAN 12088
SUB GERENTE DE OBRAS PRIVADAS



05

LICENCIA TEMPORAL **DE OBRA PARA EDIFICACION NUEVA**

(Desde el 3 de Enero del 2019 hasta los 3 Febrero del 2019)

Solicitantes: SAUL HERNAN CELIZ OLIVEIRA Y MAITA GLADIS CASTILLO RIVADENEIRA DE CELIZ

Expediente: 20638-2018

Dirección del predio: Calle Torres Darío N° 164-178, Urb. Cocharcas, Distrito de Chorrillos, Provincia de Lima.

Tipo de Edificación: LICENCIA TEMPORAL DE OBRA PARA EDIFICACION NUEVA

Visto el expediente de la referencia, mediante la cual se viene tramitando la LICENCIA TEMPORAL DE OBRA PARA EDIFICACION NUEVA, el proyecto es una "VIVIENDA MULTIFAMILIAR", ubicada en Calle Darío Torres 164-178, Urbanización Cocharcas, Distrito de Chorrillos, Provincia de Lima.

Se otorga la presente LICENCIA TEMPORAL de ejecución de obras, adecuándose a lo dispuesto en el Artículo 62.3 del Decreto Supremo N°011-2017-VIVIENDA" ...en el supuesto, si se emite dictamen No Conforme, en las especialidades de sanitaria y eléctricas, la Municipalidad notifica el dictamen y ordena la paralización de obra, las mismas que se reanudarán de forma inmediata y sin mayor trámite, al presentir la subsanación de las observaciones correspondientes.

Responsable de obra y Residente de la Construcción
- Ing. Carlos Enrique Tagle Moreno.


Área Techada: M2

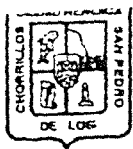
| | | |
|--------------|---|-----------|
| PRIMER PISO | : | 101.90 M2 |
| SEGUNDO PISO | : | 101.90 M2 |
| TERCER PISO | : | 101.90 M2 |
| CUARTO PISO | : | 101.90 M2 |
| QUINTO PISO | : | 101.90 M2 |
| SEXTO PISO | : | 96.04 M2 |

TOTAL, DE AREA TECHADA : 605.54M2

Obra complementaria:

| | | |
|-------------------|---|----------|
| Cerco perimétrico | : | 48.28 M2 |
| Cisterna ACI | : | 18.55 M3 |





MUNICIPALIDAD DE CHORRILLOS
Sub Gerencia de Obras Privadas

04

| | | |
|------------------|---|----------|
| Cistema ACD | : | 7.76 M3 |
| Cuarto de bombas | : | 31.13 M3 |
| Tanque Elevado | : | 1.46 M3 |
| Parapeto | : | 45.86 M2 |

La obra y trabajos a realizar deberán ajustarse a lo permitido en la presente licencia.

Chorrillos, 31 de Diciembre del 2018

MUNICIPALIDAD DE CHORRILLOS
ARQ. MAGALY JAETH ROSALES PEÑA CAP N° 12088
SUB - GERENTE DE OBRAS PRIVADAS



03

LIQUIDACION DE PAGO DE LICENCIA DE OBRA

Nº: 0158-2018
EXP. Nº: 20688-2018

| | | | |
|---------------------|-----------------------------------|----------------------------------|----------|
| PROFITERARIOS | CELIZ OLIVEIRA SAUL HERNAN | | |
| UBICACION | COCHARCAS | CODIGO DE CONTRIB: 000000704573 | |
| | | Cod. Catastral: 0703750500100100 | |
| AV O CALLE | CALLE DARIO TORRES | Mz.: | Sub Lote |
| TIPO DE EDIFICACION | VIVIENDA MULTIFAMILIAR | Nº pisos | 2 PISOS |
| TIPO DE LICENCIA | LICENCIA DE OBRA NUEVA | Numero: | 164 |

VALORIZACION DE LA OBRA

| | | | | |
|-----------------|-----------|---------|----|-----------|
| AREA CONSTRUIDA | 605.54 | 1004.13 | S/ | 608040.86 |
| TOTAL | 605.54 M2 | | | |

OBRAS COMPLEMENTARIAS

| | | | | |
|------------------|----------|--------|----|---------------|
| MURO PERIMETRICO | M2 | | S/ | 0.00 |
| CISTERNA ACI | 18.55 M3 | 704.08 | S/ | 13060.68 |
| CISTERNA ACO | 7.75 M3 | 810.15 | S/ | 6286.76 |
| CUARTO DE BOMBAS | 31.13 M3 | 504.06 | S/ | 18493.09 |
| TANQUE ELEVADO | 1.46 M3 | 890.66 | S/ | 300.36 |
| PARAPETO | 45.62 M2 | 120.44 | S/ | 5517.96 |
| | | | | S/ 652,699.74 |

VALOR DE OBRA TOTAL S/ 652,699.74

OBSERVACION: El presupuesto debe corregirse en vez de m2 debe ser m3. Si fuese necesario cambiar el FUE pag 4, cambiarlo.

AREA TERRENO: 106.69M2
CON FICACION RDM (RES.DENCIAL DENSIDAD MEDIA)
AREA DE TRATAMIENTO: 4
INDF. RESPONSABLE: CARLOS ENRIQUE TAGUE VORENO
CIP: 141946

PAGO LIQUIDADO

| | | | |
|----------------------------|------|----|----------|
| Valor de Licencia | 1.0% | S/ | 4,116.55 |
| Cantón de Licencia | 1 | S/ | 33.45 |
| Asignación de Numeración | | S/ | 0.00 |
| Otros Formas de Numeración | | S/ | 0.00 |

MONTO TOTAL A PAGAR S/ 4,150.00

CUATRO MIL CIENTO CINCUENTA CON 00/100 SOLES

METRADO

| | |
|---------------------------|-----------|
| PRIMER PISO | 101.9 |
| SEGUNDO PISO | 101.9 |
| TERCER PISO | 101.9 |
| CUARTO PISO | 101.9 |
| QUINTO PISO | 101.9 |
| SEXTO PISO | 96.04 |
| TOTAL DE AREA CONSTRUIDA: | 605.54 m2 |

MUNICIPALIDAD DE CHORRILLOS
ARO. MACALY JANET VASQUEZ PENA D.P. N° 12094
SUE - GERENTE DE OBRAS PRIVADAS

ACOTADOR

FECHA: 18/12/2018

El Presente documento no constituye Autorización Municipal para Construcción de Obra y estará sujeto a su actualización y fiscalización.
El Propietario y el Responsable de Obra deberán de dotar de elementos y medidas de seguridad durante el proceso constructivo de la edificación según se dispone en el Reglamento Nacional de Edificaciones (R.N.E.) e Inst. Nacional Defensa Civil (INDECI).
(*) Todo Trabajo a efectuarse sin la Autorización Municipal estará sujeto a la multa equivalente al % de Avance de Obra por el 10% del Valor de la misma y el 5% del Valor de la Construcción al Profesional Responsable. Antes de la Autorización Municipal deberá adjuntarse el seguro prevención de riesgo en conformidad a la Norma A-130 (RNE), y art. 55.2 D.S. N° 03-2010 vivienda.
Durante la ejecución de obra quedará prohibido colocar material de construcción en vía pública que obstruya el tránsito peatonal y/o vehicular. Se deberá solicitar conformidad de obra después de culminada la misma.
(**) Según Art. 9° del Decreto Supremo N° 011-2017-VIVIENDA.- El monto de la tasa para licencias sin irregularidades no debe exceder 01 unidad impositiva tributaria (UIT).



CARTA N° 001-2019-SGOPRIV-GODU-MDCH

Chorrillos, 12 de marzo del 2019

Señor,

SAUL HERNAN CELIZ OLIVEIRA

Calle Darío Torres N° 164 – 178 Urb. Cocharcas – Chorrillos


Referencia: **Expedientes:** N°9918-2018
N°20688-2018

Por medio de la presente, me dirijo a usted, en relación a los expediente de la referencia, de Ante proyecto en consulta y Licencia de construcción, para el predio ubicado en Calle Darío Torres N° 164 – 178 Urb. Cocharcas – Distrito de Chorrillos.

Que, se procedió a revisar y/o verificar la base de datos de la Municipalidad Distrital de Chorrillos, se advierte que para el predio ubicado en la Calle Darío Torres N° 164 Urb. Cocharcas – Chorrillos, desde el año 1994 a la fecha su estado de cuenta (el mismo que se adjunta), se verifica que cuenta con área de terreno es 340m², área que se tomó en cuenta desde la emisión del Certificado de parámetros urbanísticos hasta los dictámenes emitidos por las comisiones respectivas, según información el predio consta de 2 piso con un área construida de 152m² por cada piso y que a la fecha no paga impuesto predial de conformidad al Decreto Legislativo N° 776; por régimen de Jubilación o pensionista de conformidad a la DL. 1510-2018.

Que, según documentación anexada por su persona en el expediente de la referencia se puede precisar que su predio cuenta con un terreno de 156.00m², corroborado con el CRIP – Certificado Registral Inmobiliario el mismo que en la Partida Registral N° 466818 aparece inscrito como propietarios registrales los señores SAUL HERNAN CELIZ OLIVEIRA y MARTHA GLADIS CASTILLO RIVADENEIRA, en la foja 339 se detalla que el área del predio es de ciento cincuenta y seis 156m², y en el asiento B0001 se encuentra inscrita la numeración la cual se signa como puerta de ingreso principal N° 178 y la puerta de garaje N° 164.

Que, la Ordenanza N°1076-MML - Ordenanza que aprueba reajuste integral de la zonificación de los usos del suelo de los distritos de Barranco y Surquillo y de los sectores de los distritos de Chorrillos y Santiago de Surco que son parte de Areas de Tratamiento Normativo I y II de Lima Metropolitana, la misma que en su anexo A3 – cuadro N° 1 resumen de zonificación Residencial Área de Tratamiento normativo II, y estando que el predio ubicado en la Calle Darío Torres N° 164 – 178 de la Urb. Cocharcas – Chorrillos con un área de 156.80m², es una zona de Residencial de Densidad Media la misma que se encuentra en el cuadro con una altura de edificación permisible de hasta 4 pisos consignando que el mismo es de uso multifamiliar, tal como se muestra en el anexo siguiente:





| Zona | Usos Permitidos | Lote Mínimo | Frente Mínimo | Altura de Edificación Máxima (Pisos) | Área Libre Mínima | Estacionamiento Mínimo |
|-----------------------------------|-----------------|-------------|---------------|--------------------------------------|-------------------|------------------------|
| Residencia de Densidad Baja - RDB | Unifamiliar | 200 | 10 | 3 | 30% | 1 cada 1.5.viv. |
| | Multifamiliar | 200 | 10 | 4 5(1) | 35% | |
| Residencial de Densidad Media | Unifamiliar | 120 | 6 | 3 | 30% | 1 cada 1.5.viv. |
| | Multifamiliar | 120 | 6 | 3 | 30% | 1 cada 1.5.viv. |
| | Multifamiliar | 150 | 8 | 4 5(1) | 35% | 1 cada 1.5.viv. |
| | Multifamiliar | 200 | 10 | 4 | 35% | 1 cada 1.5.viv. |

(1) Frente a parques y avenidas con un ancho mayor a 20m.

Que, habiendo sido demostrado el área de la propiedad de 156m² y de conformidad a la normatividad vigente solo le corresponde la construcción de 4 pisos, por cuanto existe un margen de error por parte de la comisión y de los funcionario responsables, generándose un conflicto con la normatividad vigente, teniendo en cuenta que no se puede contravenir la norma vigente, así exista un error por parte de los responsables de la calificación del mismo, sin mediar que el recurrente pueda iniciar las acciones legales y judiciales correspondientes contra los que resulten responsables por la mala calificación. Asimismo, se procederá a desarchivar el expediente del año 1994, a efectos de verificar el acto jurídico que dio trámite a la declaración del predio.

Atentamente,

